




# The Coastal Atlas Flanders/Belgium 2

**Kathy Belpaeme & Sofie Vanhooren**  
**Coordination Centre on ICZM Belgium**

**ICAN 5, 31 August 2011, Ostend**



# Er s | s |

Er s | s |


Er s | s |

Er s | s |

Er s | s |

Er s | s |

Er s | s |



DE KUSTATLAS ONLINE

DE BELGISCHE KUST... WAARAAN DENKT U SPONTAAN?

DE KUSTATLAS ONLINE HOME 00

U bent hier: Home NL | FR | DE | EN

Selecteer een hoofdstuk...

1. Ruimtelijke situering
2. Fysisch milieu
3. Ruimtelijke structuur
4. Gebruik van de zee
5. Natuur en milieu
6. Toerisme en recreatie
7. Industrie en bedrijven
8. Visserij en landbouw
9. Erfgoed en cultuur
10. Wonen aan zee

Fotografie: © Aquaterra, Belcam, Misjel Dedeleer, provincie West-Vlaanderen

Bron: De kustatlas Vlaanderen-België ('04), Belpaeme K. en Konings Ph. (red.), Publicatie van het Coördinatiepunt voor Geïntegreerd Beheer van Kustgebieden, 100 pagina's

DOEL EN INITIATIEF  
Het initiatief voor de Kustatlas gaat uit van het Coördinatiepunt voor Geïntegreerd Beheer van Kustgebieden, een aanspreekpunt in de kustzone waar sectoroverschrijdende thema's aan bod komen

DE KUST  
Kustatlas van België

8 unieke luchtfoto postkaarten van: Nieuwpoort

DE BELGISCHE KUST... WAARAAN DENKT U SPONTAAN?

...misschien aan wijds zandstranden, luxe-appartementen met zicht op zee, zeedijk, en meeuwen... Of u sluit gewoon de ogen en voelt, ruikt, proeft de wind en de zee, terwijl u zich al verheugt op een portie verse garnalen, zo van de vissersboot gehaald? Of misschien denkt u glimlachend terug aan die fantastische strandvakantie in uw favoriete badstad...

Laat u verbazen en ontdek wat de Belgische kust allemaal te bieden heeft!

...en wat heeft deze site allemaal te bieden?



- Interactieve kaarten
- PDF-export van kaarten, figuren, grafieken
- GIS-data export van kaarten en attribuuatdata
- Grafieken en cijfertabellen
- Links naar duurzaamheids-indicatoren voor de kust

ALGEMENE INFORMATIE

- Ruimtelijke situering
- Fysisch milieu
- Ruimtelijke structuur
- Geïntegreerd kustbeheer

THEMA'S EN ACTIVITEITEN

- Gebruik van de zee
- Natuur en milieu
- Toerisme en recreatie
- Industrie en bedrijven
- Visserij en landbouw
- Erfgoed en cultuur
- Wonen aan zee
- Zeevering



# De Bytgrs r h s : H B i B r h B n r y h B i H B

- yr H B d r i i t i s t g r s r r H S i r s B h i r i y H u d k a r r B
- h B s l k C o t i h B y h B r h
- B k s w t o g r s B i y r h s l
- I h o l t i t s r r B H r h B r r y t i H r l s l h s H t n t s  
o r w h s i s l
- i r h s r r t i l n h s s w t r s i s l .. H s T B s l h
- r h r o h y n k i t s l t i h r r t i B s l B k r i B Z o B g y B s  
s l h k ' s l h g w d k r h r h w s t i B h B
- H r y t i H B n i y r r d
- s l o h l s B h t i i s l B s t r h B r B H t t r r B H r u  
O h o t B i g r s 4




# De rol van de natuur in de kustplanning

- De natuur speelt een belangrijke rol in de kustplanning. Het is belangrijk om de natuur te beschermen en te herstellen. Dit kan gedaan worden door de natuur te integreren in de ruimtelijke ordening en de bestemmingsplannen.
- De natuur kan ook een belangrijke rol spelen in de kustverdediging. Door de natuur te herstellen, kan de kust beter bestand zijn tegen de gevolgen van de zeespiegelstijging.
- De natuur kan ook een belangrijke rol spelen in de recreatie. Door de natuur te herstellen, kan de kust aantrekkelijker worden voor toeristen.

De natuur kan ook een belangrijke rol spelen in de kustplanning. Het is belangrijk om de natuur te beschermen en te herstellen. Dit kan gedaan worden door de natuur te integreren in de ruimtelijke ordening en de bestemmingsplannen.

De natuur kan ook een belangrijke rol spelen in de kustplanning. Het is belangrijk om de natuur te beschermen en te herstellen. Dit kan gedaan worden door de natuur te integreren in de ruimtelijke ordening en de bestemmingsplannen.



# De rol van de natuur in de kustplanning: een voorbeeld van de Nederlandse kustplanning


- De rol van de natuur in de kustplanning: een voorbeeld van de Nederlandse kustplanning
- De rol van de natuur in de kustplanning: een voorbeeld van de Nederlandse kustplanning
- De rol van de natuur in de kustplanning: een voorbeeld van de Nederlandse kustplanning





## Wat is de rol van de kust in de toekomst?

- 1. De kust is een belangrijke economische zone.
- 2. De kust is een belangrijke recreatieve zone.
- 3. De kust is een belangrijke culturele zone.
- 4. De kust is een belangrijke ecologische zone.
- 5. De kust is een belangrijke sociale zone.
- 6. De kust is een belangrijke technologische zone.



# DE KUSTATLAS online : : Het Belgische Kustbeheer - De Belgische Kust

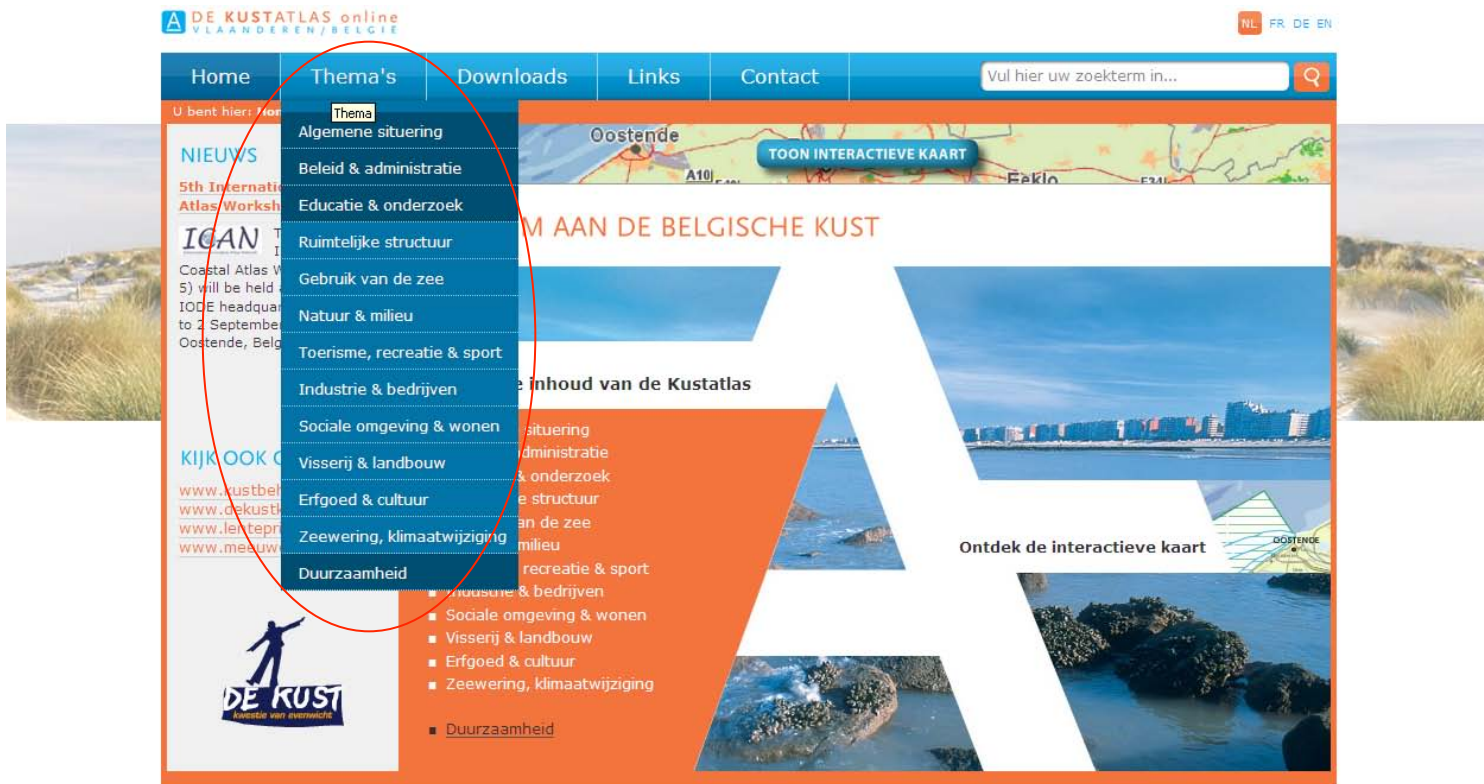
De Kustatlas online is een digitaal platform dat informatie biedt over de kust van België.

De Kustatlas online is een digitaal platform dat informatie biedt over de kust van België.

De Kustatlas online is een digitaal platform dat informatie biedt over de kust van België.

De Kustatlas online is een digitaal platform dat informatie biedt over de kust van België.

De Kustatlas online is een digitaal platform dat informatie biedt over de kust van België.



# Wat is de wetgeving en de beleidsplannen?

**DE KUSTATLAS online**  
VLAANDEREN/BELGIË

NL FR DE EN

Home Thema's Downloads Links Contact


Vul hier uw zoekterm in...

U bent hier: Home » Thema's » Beleid & administratie » Wetgeving & Beleidsplannen

TOON INTERACTIEVE KAART

## WETGEVING & BELEIDSPANNEN

Als gevolg van de hiërarchische bevoegdheidsstructuur zijn er verschillende wetgevingen voor de verschillende zones in de kustzone. De wetgeving kan internationaal, federaal, regionaal en lokaal zijn. Een overzicht van de wetgeving die specifiek betrekking heeft op de kust wordt gegeven in het rapport "Juridische inventarisatie van de kustzone in België" (Cliquet, Vercruyse en Maes, 2002).




**EXTERNE BRONNEN**

- Juridische inventarisatie
- Wetgeving natuur
- Integraal waterbeleid
- Decreet waterbeleid
- Wat is toegelaten op het strand?

**Beleid & administratie**

- Beleidsniveaus & Bevoegdheden
- Wetgeving & Beleidsplannen
  - Kustcodex
  - Duinendecreet
  - Wet marien milieu
  - Marien beleid
  - Kustveiligheidsplan
  - Strategische beleidsplannen
  - toerisme
  - Ruimtelijke structuurplannen
  - Masterplan Noordzee
  - Ecosysteemvisie
  - Stedenbeleid
- Duurzaam kustzonebeheer



# De Kustatlas online: Gebruik van de zee

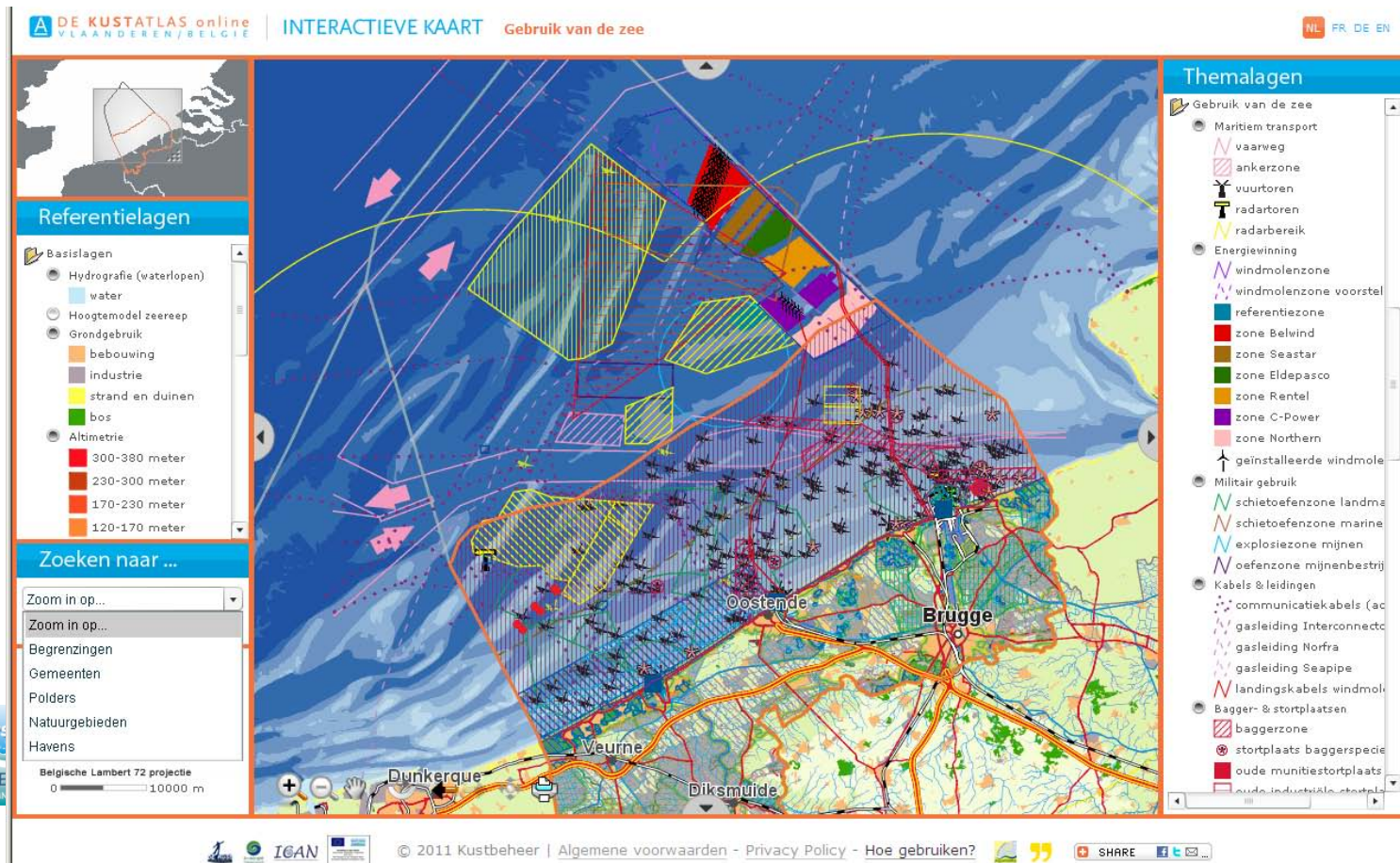
De Kustatlas online is een interactieve kaart die de gebruiksmogelijkheden van de zee in de Vlaamse kustgebieden toont. De kaart is gebaseerd op de Belgische Lambert 72 projectie en biedt een overzicht van de verschillende zones en gebieden die in de zee zijn aangegeven.

De kaart is gebaseerd op de Belgische Lambert 72 projectie en biedt een overzicht van de verschillende zones en gebieden die in de zee zijn aangegeven.

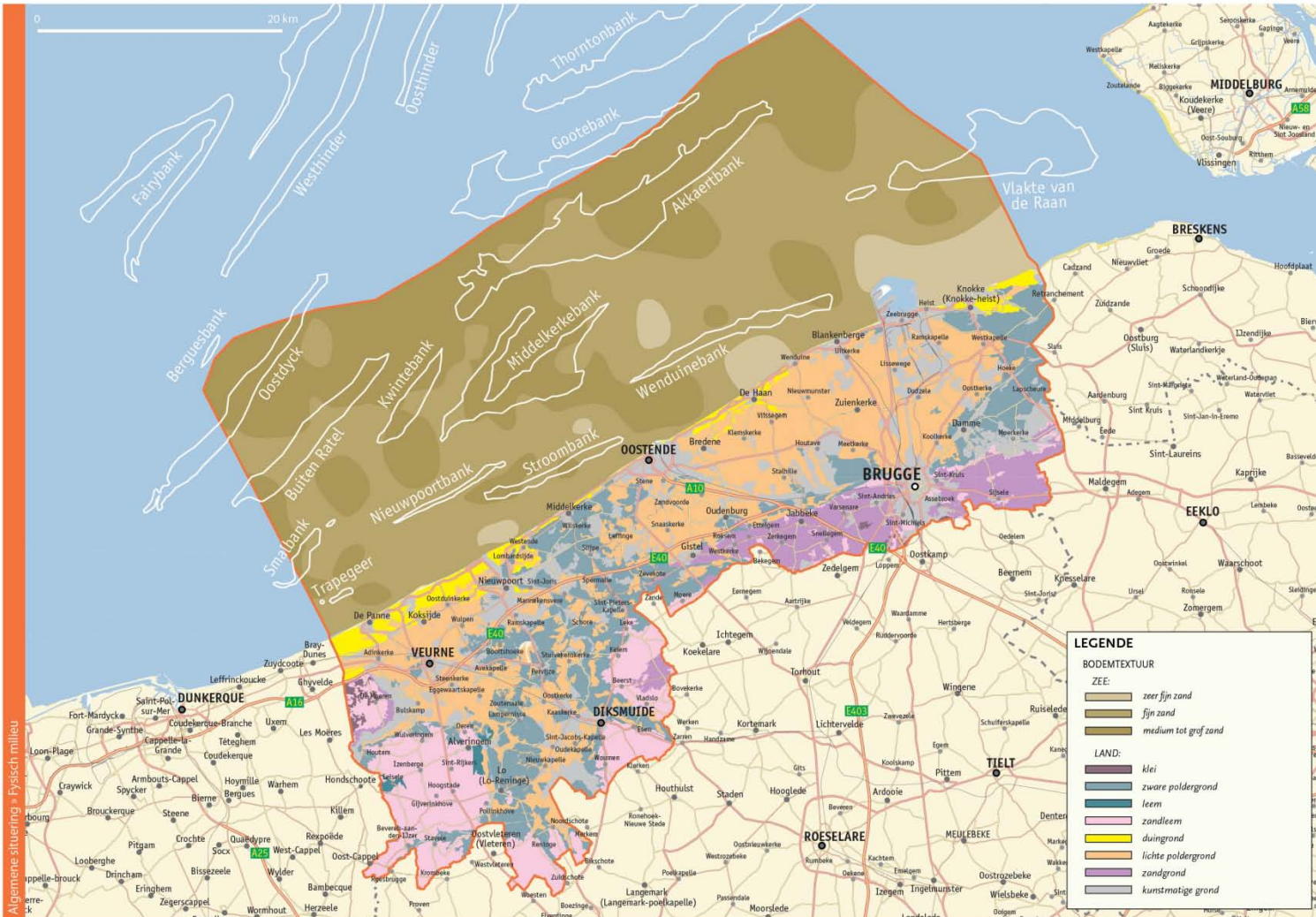
De kaart is gebaseerd op de Belgische Lambert 72 projectie en biedt een overzicht van de verschillende zones en gebieden die in de zee zijn aangegeven.

De kaart is gebaseerd op de Belgische Lambert 72 projectie en biedt een overzicht van de verschillende zones en gebieden die in de zee zijn aangegeven.

De kaart is gebaseerd op de Belgische Lambert 72 projectie en biedt een overzicht van de verschillende zones en gebieden die in de zee zijn aangegeven.



# De kustatlas van de kust van België en Nederland



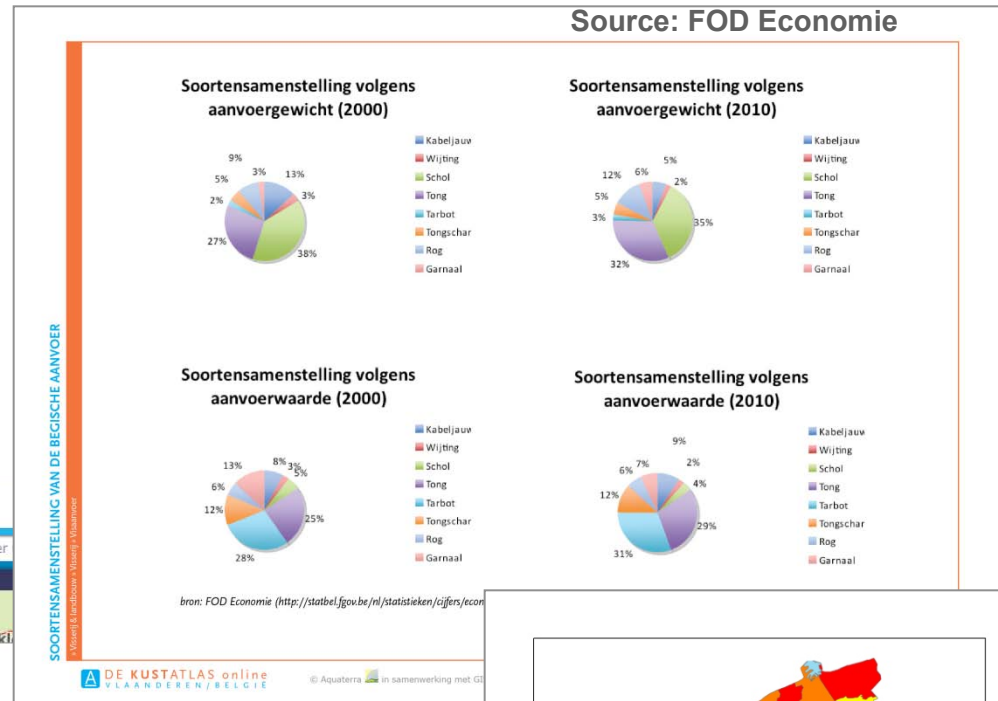
BODEMTEXTUUR EN SEDIMENTEN

Algemene situering - Fysisch milieu



# De Kustkompas: een strategisch kader voor de kustregio

De Kustkompas is een strategisch kader voor de kustregio. Het is een document dat de visie en de strategie van de kustregio beschrijft. Het is een document dat de visie en de strategie van de kustregio beschrijft. Het is een document dat de visie en de strategie van de kustregio beschrijft.



DE KUSTATLAS online  
VLAANDEREN/BELGIË

Home Thema's Downloads Links Contact Vul hier

U bent hier: Home » Thema's » Duurzaamheid » Duurzaamheidsindicatoren

**Duurzaamheid**

- Duurzame ontwikkeling
- Duurzaamheidsindicatoren
  - Woon- & leefomgeving
  - Sociaal-cultureel kapitaal
  - Milieu & natuur
  - Economisch weefsel
  - Toerisme & recreatie
  - Bestuurlijke vernieuwing
  - Zeevering & klimaat

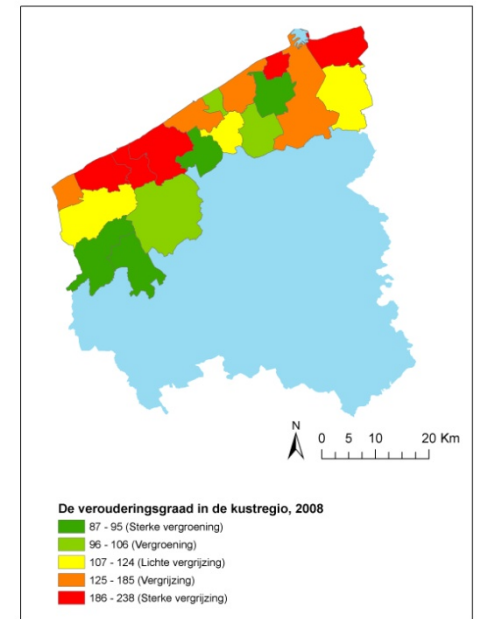
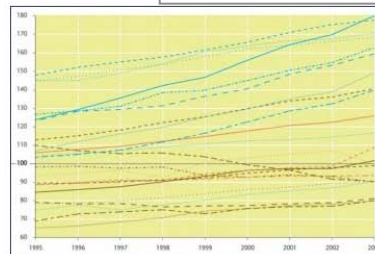
**DUURZAAMHEIDSINDICATOREN**

Het is belangrijk om indicatoren doordacht te kiezen. Een zeventigtal kustactoren stelden in verschillende workshops een lijst samen van 24 indicatoren. Elke indicator meet een typisch aspect van de kust en worden gekoppeld aan een van de prioriteiten. Ze zijn het ideale meetinstrument voor de actuele stand van zaken. Ze kunnen een signaal geven om het kustbeleid bij te sturen en het beleid uit verschillende sectoren op elkaar af te stemmen. Daarenboven zijn ze ook een belangrijk communicatie-instrument.

Alle indicatoren geven waarneembare trends in de kustregio weer, waardoor iedereen mee de vinger aan de pols kan houden.

Alle prioriteiten en indicatoren samen vormen een geheel dat de kust wil toetsen op vlak van duurzaamheid. Per indicator vind je op deze site de cijfergegevens, een kernboodschap, de reden waarom deze indicator gekozen werd en de definitie ervan. Daarnaast publiceert het Coördinatiepunt Duurzaam Kustbeheer de publicatie "het kustkompas". Het is een handig overzichtsdocument waarin je in één oogopslag de trends van de voorbije jaren kan waarnemen.

Wij verwijzen ook naar de reeks van SAIL-indicatoren die betrekking hebben op de SAIL-regio (de kustgebieden van de zuidelijke Noordzee).



Source: FOD Economie

# De Kustatlas online: een interactieve kaart van de kust van België

## De Kustatlas online: een interactieve kaart van de kust van België

### De Kustatlas online: een interactieve kaart van de kust van België

**DE KUSTATLAS online**  
VLAANDEREN/BELGIË

NL FR DE EN

Home Thema's Downloads Links Contact

Vul hier uw zoekterm in...

U bent hier: Home » Downloads


### NIEUWS

**NIEUWE [www.Kustatlas.be](http://www.Kustatlas.be)!**

De bestaande on-line Kustatlas wordt opgewaarderd en geactualiseerd. De interactiviteit (van ondermeer het cartografisch luik) wordt gevoelig verhoogd. De vernieuwde versie... [Lees meer >](#)

### KIJK OOK OP

[www.kustbeheer.be](http://www.kustbeheer.be)  
[www.dekustkijktverder.be](http://www.dekustkijktverder.be)  
[www.lenteprikkel.be](http://www.lenteprikkel.be)  
[www.meeuwenindestad.be](http://www.meeuwenindestad.be)



### DOWNLOADS

Deze pagina biedt een gebundelde samenvatting van alle beschikbare kaarten, figuren, tabellen en beelden uit deze website. U vindt de individuele documenten ook terug binnen de respectievelijke hoofdstukken. Elk document kan apart worden gedownload. U kunt een document ook eerst (uitvergroten) bekijken door op de thumbnail te klikken.

[Toon alles](#) | [Verberg alles](#)


#### ALGEMENE SITUERING

GEBRUIJKSLARE KAARTEN	GRAFIEKEN EN TABELLEN	BEELDEN
<a href="#">Centrale ligging in het Europees kerngebied</a> (654 KB)	<a href="#">Dwarsdoorsnede van de kust</a> (432 KB)	<a href="#">Download</a> (31 KB)
<a href="#">De kust vanuit de ruimte</a> (1 MB)	<a href="#">Dwarsprofiel van zandbanken voor de kust</a> (692 KB)	<a href="#">Download</a> (58 KB)
<a href="#">Ruimtelijke situering</a> (1 MB)	<a href="#">Oppervlaktestructuren op de Kwintebank</a> (741 KB)	<a href="#">Download</a> (54 KB)
<a href="#">Bodemtextuur en sedimenten</a> (1 MB)	<a href="#">Relicten van paraboolduinen en loopduinen bij De Panne</a> (813 KB)	<a href="#">Download</a> (56 KB)
<a href="#">Sedimenttransport op zee</a> (996 KB)	<a href="#">Dwarsprofiel van de duingordel</a> (385 KB)	<a href="#">Download</a> (71 KB)
<a href="#">Breedte van de kustduinen</a> (1 MB)	<a href="#">windklimaat en wisselende breedte van de duinen</a> (448 KB)	<a href="#">Download</a> (49 KB)
<a href="#">Bodemtextuur Polders</a> (1 MB)	<a href="#">Gemiddelde jaarlijkse neerslag, zonneshin, windsnelheid, temperatuur</a> (744 KB)	<a href="#">Download</a> (59 KB)
<a href="#">Schematische voorstelling van de kustvlakte in de Romeinse periode</a> (919 KB)	<a href="#">Getijkromme te Zeebrugge</a> (492 KB)	<a href="#">Download</a> (63 KB)
	<a href="#">Getiwerking in de Noordzee</a> (447 KB)	<a href="#">Download</a> (52 KB)
	<a href="#">De Zwinmonding + anno 1777</a> (1 MB)	<a href="#">Download</a> (39 KB)
		<a href="#">Download</a> (53 KB)
		<a href="#">Download</a> (57 KB)



# Coastal Planning in Europe

<p>Coastal Planning</p> <p>Coastal Planning</p>	<p>Coastal Planning</p> <p>Coastal Planning</p>	<p>Coastal Planning</p> <p>Coastal Planning</p>	
<p>Coastal Planning</p> <p>Coastal Planning</p>	<p>Coastal Planning</p> <p>Coastal Planning</p>	<p>Coastal Planning</p> <p>Coastal Planning</p>	
<p>Coastal Planning</p> <p>Coastal Planning</p>	<p>Coastal Planning</p> <p>Coastal Planning</p>	<p>Coastal Planning</p> <p>Coastal Planning</p>	<p>Coastal Planning</p> <p>Coastal Planning</p>
<p>Coastal Planning</p> <p>Coastal Planning</p>	<p>Coastal Planning</p> <p>Coastal Planning</p>	<p>Coastal Planning</p> <p>Coastal Planning</p>	<p>Coastal Planning</p> <p>Coastal Planning</p>
<p>Coastal Planning</p> <p>Coastal Planning</p>	<p>Coastal Planning</p> <p>Coastal Planning</p>	<p>Coastal Planning</p> <p>Coastal Planning</p>	<p>Coastal Planning</p> <p>Coastal Planning</p>



# Coastal Water Resources and High Bay

Who is by its side?

“It is a. tion => E ts P=

x=- - ki ts E.

Hi r B - ! or r r n B r h n s s d N v ! w t B r h

In s y o ' It is a. tion => 4

r y v r : s H y o B

r i y o

s l h g w y

n i s h H B I s o

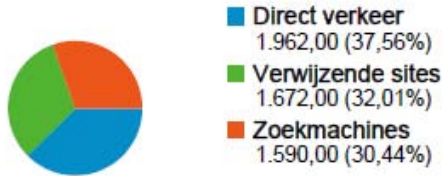
r : s H B

n i r t h B i s h h g r s



# Bezoek tot de website van de KTx. tiotib 4

Er zijn drie belangrijke tijdstippen in 2011



9/5/11 / 26/8/11



Jan/May  
2011

Er zijn drie belangrijke tijdstippen in de historie van de website >>4

Er zijn drie belangrijke tijdstippen in de historie van de website >>4



2 Mers Seas Zeeën  
INTERREG IV A  
FRANCE - ENGLAND - VLAANDEREN - NEDERLAND








# De Kust: een kwestie van evenwicht

- 1. De Kust: een kwestie van evenwicht
- 2. De Kust: een kwestie van evenwicht
- 3. De Kust: een kwestie van evenwicht
- 4. De Kust: een kwestie van evenwicht


## De Kust: een kwestie van evenwicht




# Coastal Planning in Europe



- 1. Coastal Planning in Europe: The role of the coastal zone in the development of the coastal area.
- 2. Coastal Planning in Europe: The role of the coastal zone in the development of the coastal area.
- 3. Coastal Planning in Europe: The role of the coastal zone in the development of the coastal area.
- 4. Coastal Planning in Europe: The role of the coastal zone in the development of the coastal area.
- 5. Coastal Planning in Europe: The role of the coastal zone in the development of the coastal area.
- 6. Coastal Planning in Europe: The role of the coastal zone in the development of the coastal area.







Wetenschappelijke en technische ondersteuning

Beleidsaanpak en monitoring



**Investing in your future**  
 Cross-border Cooperation Programme  
 2007-2013  
 Part-financed by the European Union  
 (European Regional Development Fund)



federale overheidsdienst  
VOLKSGEZONDHEID,  
VEILIGHEID VAN DE VOEDSELKETEN  
EN LEEFMILIEU  
service public fédéral  
SANTÉ PUBLIQUE,  
SECURITE DE LA CHAÎNE ALIMENTAIRE